

e



Схематическая карта п.п. Хохольский (продолжение)

Приложение №2  
к постановлению администрации  
Хохольского городского поселения  
от 26.02.2018 г. №158

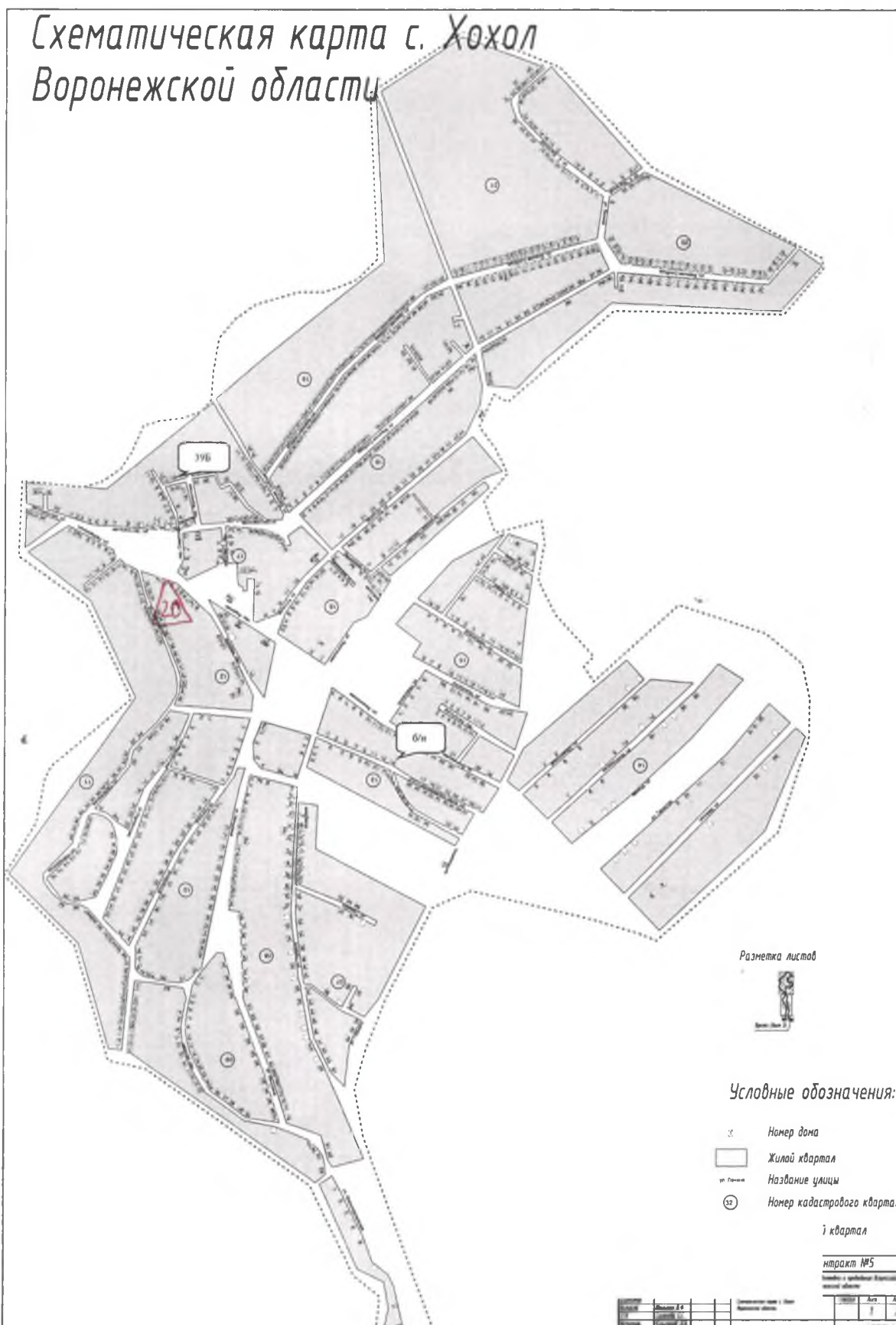
р.п.Хохольский



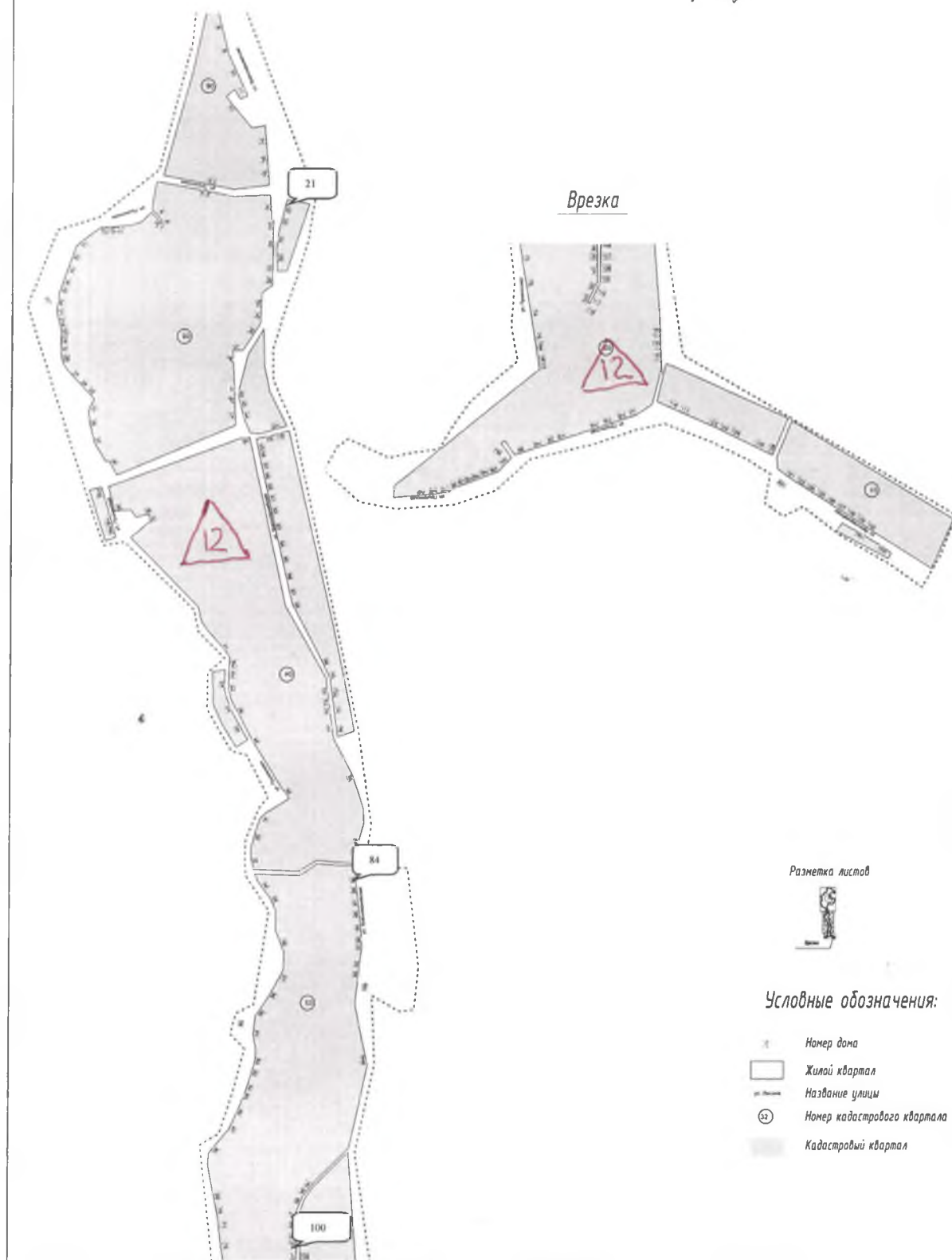


Схема размещения нестационарных торговых объектов

Схематическая карта с. Хохол  
Воронежской области



# Схематическая карта с. Хохол Воронежской области (продолжение)



# Схематическая карта с. Хохол Воронежской области (продолжение)

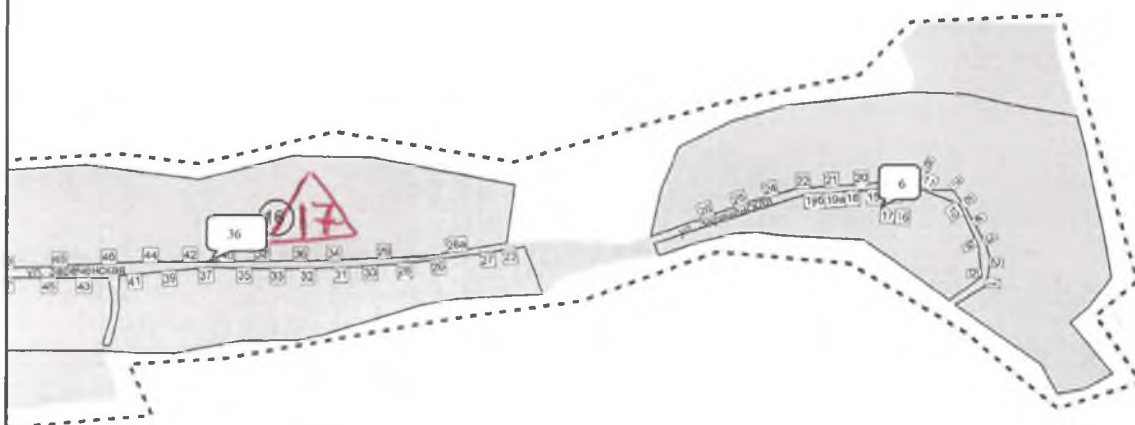


Условные обозначения:

- Номер дома
- Жилый квартал
- Название улицы
- Номер кадастрового квартала
- Кадастровый квартал

Генеральный план		Генеральный план	
Масштаб	1:1000	Масштаб	1:1000
Составитель	И.И.И.	Составитель	И.И.И.
Проверенный	И.И.И.	Проверенный	И.И.И.
Утвержден	И.И.И.	Утвержден	И.И.И.
Дата	2000	Дата	2000
Лист	1	Лист	1
Кол-во листов	1	Кол-во листов	1
Итого	1	Итого	1

# Схематическая карта с. Хохол Воронежской области (продолжение)



## Условные обозначения:

1

Номер дома



Жилой квартал

ул. Ленина

Название улицы

32

Номер кадастрового квартала



Кадастровый квартал

Представитель Воронежстат				Государственный контракт №5		
ЧАИ				Картографические материалы для подготовки и проведения Всероссийской переписи населения 2010 года по Воронежской области		
Директор				Схематическая карта с. Хохол Воронежской области (продолжение)	Лист	Листов
Филиппа	Шеньшин В.Ф.				3	3
ОТК	Суханова Е.Г.					
Исполнит.	Кузьмин Д.В.					
	Меньшиков М.А.			Масштаб 1:5000	ЮЖАГП(ВФ)	
	Егупов С.И.					





